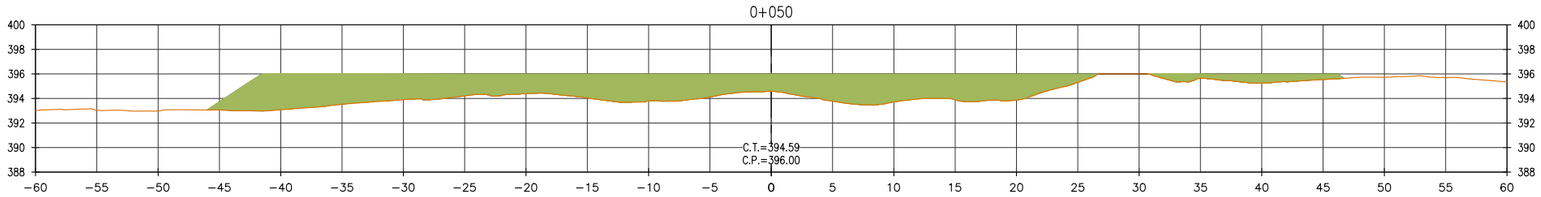

RELLENO 151.58 (m2)

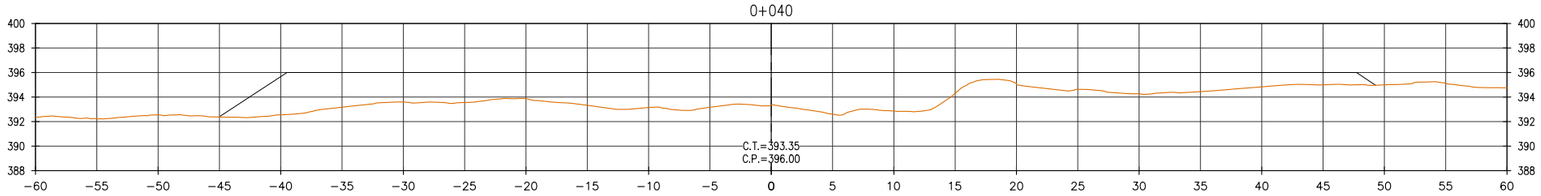

RELLENO 201.75 (m2)

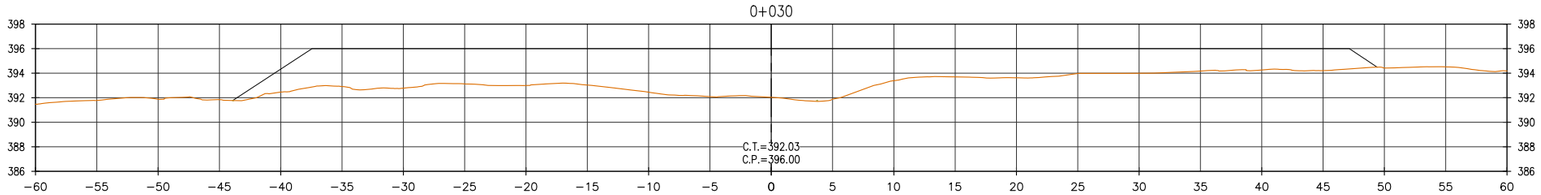

RELLENO 248.15 (m2)

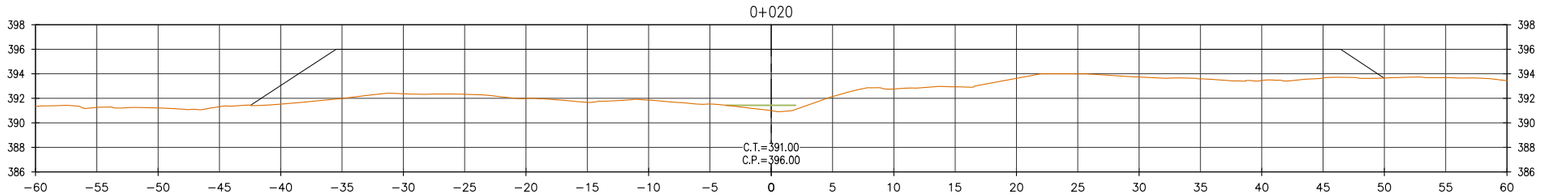

RELLENO 294.23 (m2)

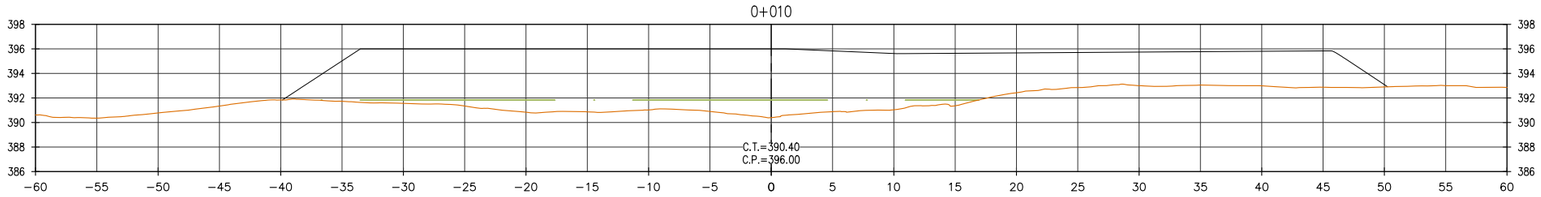

RELLENO 349.41 (m2)

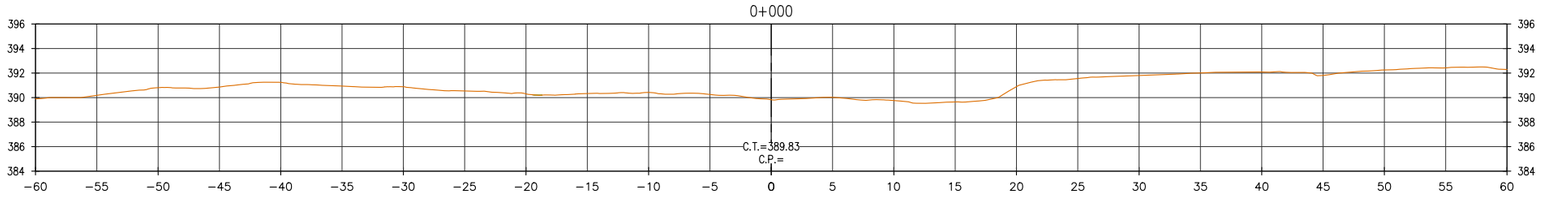

RELLENO 0.01 (m2)

NOTAS

- C.T.= COTA TERRENO
- C.P.= COTA PLATAFORMA
- LISTADO DE MEDICIONES EN SUSTENTO DE METRADOS

LEYENDA DE MATERIALES

RELLENO — TERRENO NATURAL

RECONSTRUCCIÓN CON CAMBIOS

REVISIÓN DE DOCUMENTOS TÉCNICOS

- A- ACEPTADO
- B- ACEPTADO CON COMENTARIOS
- C- RECHAZADO

FIRMA FECHA

UBICACIÓN

ESCALA GRAFICA

0 7.5 15.0 22.5 30.0 37.5m

1:750–A1 1:1500–A3

LEYENDA

SISTEMA DE PROYECCIÓN:
UNIVERSAL TRANSVERSAL MERCATOR (UTM) , ZONA 17 SUR
DATUM : SISTEMA GEODESICO MUNDIAL (WGS 84)
FUENTE : EQUIPO TÉCNICO

REV Nº	FECHA	DESCRIPCION DE LA REVISION	REV.	DIR.
.	.	.	.	.
.	.	.	.	.
.	.	.	.	.
.	.	.	.	.
R00	08.2023	EMITIDO REV. Y COMENTARIO	J.O.	R.E.

	FECHA	FIRMA
DISEÑO : ALLAN GONZALEZ	15.08.2023	Allan González C. Ing. Civil
DIBUJO : ROGER ROSILLO	15.08.2023	Roger Rosillo L. Tecnico CAD
REVISION : ALBERTO PRIETO	15.08.2023	Alberto Prieto T. Ing. Caminos, Canales y Puertos CIP.2795-T
APROBACION : ING. JOSE LUIS OBLITAS	15.08.2023	OHLA INGENIERO RESPONSABLE
DIRECTOR DE PROYECTO : ING. RICARDO A. ECHEGARAY N.	15.08.2023	OHLA DIRECTOR TÉCNICO INGENIERO RESPONSABLE DE PROYECTO CIP. N°34765

OHLA Perú

inypsa

PERÚ Presidencia del Consejo de Ministros

RECONSTRUCCIÓN CON CAMBIOS

SOLUCIONES INTEGRALES
ENTREGA DE LAS DEFENSAS
RIBEREÑAS RÍO CHICAMA
Y RÍO VIRÚ (PAQUETE 9R-06)
PROYECTO 4 - CUI 2509625

PAQUETE 02 - QUEBRADA PAMPA HERMOSA QUIRRIPANO / PAMPAS DE JAGUEY

PLANO

ACM 2.1–C
SECCIONES TRANSVERSALES
1 DE 3

ESPECIALIDAD :

MEDIO AMBIENTE

USO :

651–DIQUES TRANSVERSALES–2

ZONA :

CHICAMA–ASCOPE–LA LIBERTAD

ESCALA :	FECHA :	REV :
1:500	15.08.2023	R00

CODIGO DEL PLANO :

400195–OHL001–651–XX–DR–EN–000002